

Fanzara

Guía de Senderos






RUTA 1
Naturaleza, Historia y Cultura

Tipo: Circular
Tiempo: 4.20h
Distancia: 11km
Desnivel: 365 m
Dificultad: Media

Descripción del Itinerario

Partimos en dirección SE, por la Cv-194, para cruzar el puente sobre el río Mijares, y conectar con la Cv-20, hasta el antiguo poblado morisco de La Alcudia. Nos orientamos otra vez por la Cv-20 (en dirección SE y por encima del Barranc del Arbolatge) hasta llegar a la Cueva Santa. Desde aquí ascendemos por una exigente y limpia senda hasta las ruinas del Castillo de Mazerol (El Castellet). Descendemos por la senda ya conocida, y de nuevo por la Cv-20 conectamos con un pequeño tramo de la Cañada Real de Aragón, para cruzar más adelante el Barranc de la Lleuxa que nos deja en Los Casales (Lleuxa). Ya de regreso seguimos por el camino que cruza el Barranc de la Creu y La Escaleta y por la pista paralela al Canal de la Cota 220 regresamos a Fanzara.





RUTA 2
Circular Fanzara-Ribesalbes
-La huertica-Senda el Pinar

Tipo: Circular
Tiempo: 5.30h
Distancia: 25km
Desnivel: 747 m
Dificultad: Media - Alta

Descripción del Itinerario

Salimos de Fanzara hacia L'Olivar por Los Llanos, quedando el río Mijares a nuestra derecha y giramos a la izquierda y regresamos a Fanzara por la senda que pasa por la Campanilla (Pilón) y por "la Montaña Pelà" (Balderán). Continuamos por el Camino Real de Aragón, vamos dirección a la Huertica y salimos al Prado para luego coger la senda del Pinar. La senda del Pinar es muy visible en los primeros tramos (luego pierde algo de forma), debemos seguir cresteando y transitar el recorrido más natural para bajar hasta la pista de tierra. Una vez ahí, seguimos la pista por la derecha y bajamos por el Cucalón.





RUTA 3
Cueva de la Muela - Picorzas - Turio

Tipo: Circular
 Tiempo: 4.20h
 Distancia: 16km
 Desnivel: 775 m
 Dificultad: Alta

Descripción del Itinerario

Salimos de Fanzara en dirección Castellón. Tras pasar el semáforo, tomamos la primera pista forestal a mano izquierda hasta la cota 120, las señales de color blanco y amarillo nos llevan a la entrada de una senda, continuamos por esta senda hasta el final, para llegar a una pista donde continuamos durante 50m., hasta llegar a una bifurcación en la cual tomamos el camino que asciende y que tras seguirlo 50m. nos deja en la CV 20, donde iniciamos la subida por la boscosa senda.

Al llegar a la parte alta de la senda los árboles desaparecen, hasta llegar a la cueva de la Muela. Desandamos un tramo de senda y cogemos el camino de Fanzara, que parte desde el Collado de Ayódar, y vamos en busca de la senda de subida a Las Picorzas.

Cresteamos por la senda y recorreremos el tramo de subida al Turio, y emprendemos el descenso.

Al llegar al camino de Fanzara giramos a la derecha en una curva de herradura, donde tomamos un sendero que nos lleva al cortafuegos y bajamos por él hacia a la carretera.

Llegamos a La Yesera, bajamos al río mijares y seguimos su curso para regresar a Fanzara.




RUTA 4
Vallat por el Cami de Las Quemadas

Tipo: Circular
 Tiempo: 3.40h
 Distancia: 11 km
 Desnivel: 420 m
 Dificultad: Media - Baja


Descripción del Itinerario

Salimos de Fanzara por la Calle Vallat hacia el Este, en la primera bifurcación una pista cementada nos lleva hasta el Depósito, siguiendo por camino forestal hasta el inicio de la senda de El Cucaló, que nos guiará hasta el descubrimiento de trincheras y nidos de ametralladoras de la pasada Guerra Civil .

Ya por Los Cantalares llegamos hasta un pilón como testigo visible del linde o término, entre las poblaciones de Fanzara y Vallat .

Seguimos por el camí de las Quemadas hasta Vallat y accedemos junto a la Fuente de la Salud donde encontramos el Lavadero público, junto al inicio de la Senda de DespeñaBurros .

Por último, por la carretera CV-194 y con precaución llegamos a Fanzara.






RUTA 5
La Escaleta-LLeuja-Baladrar-Corral La Neleta-Masia Collados-Bco de la Muela
 Tipo: Circular
 Tiempo: 5.30h
 Distancia: 19km
 Desnivel: 665 m
 Dificultad: Alta

Descripción del Itinerario

Salimos de Fanzara siguiendo la CV 194 en dirección Castellón. Tras pasar el semáforo, tomamos la primera pista forestal que encontramos a la izquierda, seguimos esta pista pasando por el lado del canal "cota 120". A partir de aquí seguimos las señales de color blanco y amarillo que nos llevan a la entrada de una senda, continuamos por esta senda hasta el final, para llegar a una pista que transitamos durante 50m., hasta alcanzara una bifurcación, en la cual tomamos el camino que asciende y que tras seguirlo 50m. nos deja en la CV 20.

Nos orientamos otra vez por la Cv-20 (en dirección SE y por encima del Barranc del Arbolatge) y llegamos a la Cueva Santa, desde aquí ascendemos por una exigente y limpia senda hasta las ruinas del Castillo de Mazerol (El Castellet), descendemos por la senda ya conocida y de nuevo por la Cv-20, conectamos con un pequeño tramo de la Cañada Real de Aragón, para cruzar más adelante el Barranc de la Lleuxa que nos deja en Los Casales (Lleuxa).

Ya de regreso seguimos un camino que cruza el Barranc de la Creu y La Escaleta y por la pista paralela al Canal de la Cota 120 nos lleva nuevamente hasta el puente de entrada a Fanzara.





RUTA 6
Ribesalbes- Minas El Salvador-La Muela
 Tipo: Circular
 Tiempo: 5.30h
 Distancia: 25km
 Desnivel: 1.084 m
 Dificultad: Alta

Descripción del Itinerario

Salimos de Fanzara por el puente y comenzamos en el canal de cota 120 para pasar sobre el río por La Escaleta.

Cruzamos el poblado de la Lleuxa, para luego pasar por el Mas de Jabonosa y una vez traspasada la cv-20, comenzamos el ascenso por el corral La Neleta hasta alcanzar la cota más alta en el Cerral de la Mola.

El camino prosigue hacia Los Collados, donde poco después comenzamos nuestro descenso hacia El Arbolaje, zona en la que finalizamos nuestra ruta circular conduciéndonos de nuevo a Fanzara.





FANZARA
Plaza de la Iglesia
Tel: 964 61 90 01
info@fanzara.es
www.fanzara.es

Apartamentos el Castellet

Tel: 681 01 58 14
www.elcastelletalojamiento rural.com

Bar d'Abajo

600064055

Bar los Ojales

602447648

La tienda de MªJose

654516211

Panadería Quimi

671327153/ 666563697

Carnicería Pastor

664733628

Peluquería Cecilia

661736589

Consultorio médico

964399205

M.I.A.U

miau.fanzara2014@gmail.com

